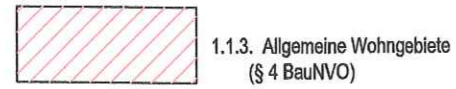
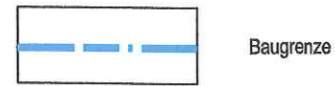


Signaturen gemäß der Verordnung über die Ausarbeitung der Bauleitpläne und die Darstellung des Planinhaltes (Planzeichenverordnung 1990 - PlanzV 90)

1. Art der baulichen Nutzung
(§ 5 Abs.2 Nr.1, § 9 Abs.1 Nr.1 des Baugesetzbuches -BauGB-, §§ 1 bis 11 der Baunutzungsverordnung -BauNVO-)



3. Bauweise, Baulinien, Baugrenzen
(§ 9 Abs.1 Nr.2 BauGB, § 22 und 23 BauNVO)

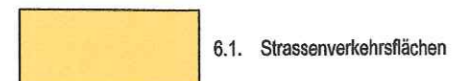


Füllschema der Nutzungsschablone

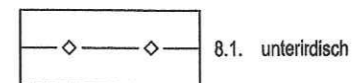
WA	
0,3	0,6
II	E
SD	

Art der baulichen Nutzung	
Grundflächenzahl (GRZ)	Geschossflächenzahl (GFZ)
Verhältnis der überbaubaren Fläche zur Grundstücksfläche	Verhältnis der Summe der Geschossflächen zur Grundstücksfläche
Anzahl der Vollgeschosse	Bauweise
Dachform	

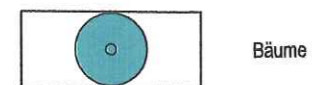
6. Verkehrsflächen
(§ 9 Abs.1 Nr.11 und Abs.6 BauGB)



8. Hauptversorgungs- und Hauptabwasserleitungen
(§ 5 Abs.2 Nr. 4 und Abs.4, § 9 Abs.1 Nr. 13 und Abs.6 BauGB)



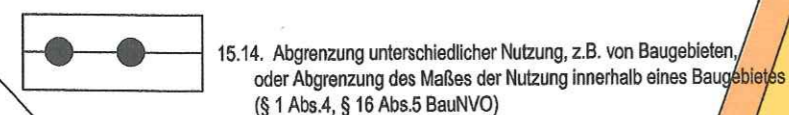
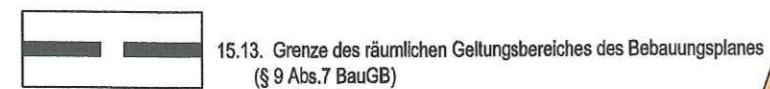
13. Planungen, Nutzungsregelungen Maßnahmen und Flächen für Maßnahmen zum Schutz, zur Pflege und zur Entwicklung von Natur und Landschaft
(§ 5 Abs.2 Nr.10 und Abs.4, § 9 Abs.1 Nr.20, 25 und Abs.6 BauGB)



15. Sonstige Planzeichen

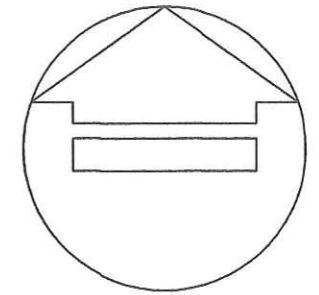


Ga Garage
Ca Carport



WA	
0,3	0,6
II	E
SD	

WA	
0,2	0,3
I	E
SD	



Projekt:
Gemeinde Owingen
-Ergänzungssatzung
gem. § 34 Abs. 4 Nr. 3 BauGB
"Zinken Nord II"
Taisersdorf

Planungsträger:
Gemeinde Owingen
Rathaus
Hauptstrasse 35
88698 Owingen

Plan:
Rechtsplan

PLAN NR.:	GEZEICHNET:	GEÄNDERT:	MAßSTAB
-----------	-------------	-----------	---------

3	22.11.2005		1:500
---	------------	--	-------

HELMUT HORNSTEIN
FREIER LANDSCHAFTSARCHITEKT BDLA STADTPLANER SRL
FREIRAUM-, LANDSCHAFTS-, STADT-, UMWELTPLANUNG
AUFKIRCHER STR. 25 88662 ÜBERLINGEN/BODENSEE TEL. 07551/915043 FAX 915044